BAJA CALIFORNIA SUR

@escribodeviajes

GUÍA DE VIAJE

México

CONTENIDO

GUÍA DE VIAJE BCS

INTRO 1
LÍNEA DE TIEMPO 2
MAPA 3
MULEGÉ 4
LORETO 7
COMONDÚ 10
LA PAZ 13
LOS CABOS 17
TOP TEN BCS 20
CRÉDITOS 23

INTRO

AQUÍ COMIENZA EL VIAJE

Baja California Sur son más de 73 mil km2, el 3.8% del territorio mexicano. Este estado ofrece uno de los viajes más emocionantes de todo México.

Para conocerlo se deben de visitar sus cinco municipios: La Paz, Los Cabos, Comondú, Loreto y Mulegé. En mi experiencia de viaje te sugiero que tomes como base de operaciones la ciudad capital La Paz, donde se encuentra la majestuosa playa Balandra.

De allí hacia el sur visita Los Cabos, vía Todos Santos. Realiza el tour al arco y también recorre San José del Cabo. Al norte Loreto, pueblo mágico. Para llegar atravesarás el valle de Comondú. Los paisajes a lo largo de la carretera son en sí mismos toda una experiencia. La aventura termina en el norte con Mulegé, Santa Rosalía y Guerrero Negro.

Oasis secretos, misiones históricas y playas paradisíacas te irán sorprendiendo en el camino. Te invito a que te adentres en esta guía que es un primer acercamiento a este increíble estado. Estoy seguro que cuando vengas a BCS te vas a enamorar de esta tierra tanto como yo.

Atentamente,

Arturo
@escribodeviajes

UNA MIRADA AL PASADO

Línea de tiempo

LA CALIFORNIA ORIGINAL

A.C.

Tres grupos indígenas habitaron el territorio: **Cochimíes** al norte, **Guaycuras** al centro y **Pericúes** en el sur.

1535

Arribo de **Hernán Cortés** a la península, le dan el nombre de **California**. Ante la resistencia indígena se van.

1697

El nuevo y definitivo intento de conquista sucede con la **fundación de Loreto** por los jesuitas.

1848

Se pierde con **Estados Unidos** el territorio de la Alta California.

1931

Divisón política de la península en Territorio Norte y **Territorio Sur**.

1974

El Territorio Sur se convierte en **Estado**, el más joven del país junto con Quintana Roo.

5 datos de Baja California Sur

1

Sus municipios son:

- Los Cabos
- La Paz
- Comondú
- Loreto
- Mulegé

2

2,131 kms de litoral

Es el estado mexicano con más costa, de un lado el Océano Pacífico y del otro el Mar de Cortés

3

798,447 habitantes

Es el segundo estado menos poblado de México

4

Pueblos Mágicos por visitar:

Loreto y Todos Santos

5

Avistamiento de ballenas

Temporada de diciembre al mes de abril

@escribodeviajes

MULEGÉ

1

Es la región más al norte del estado, el camino en carretera ofrece vistas inolvidables. Aquí podrás disfrutar playas a pie de carretera, misiones, oasis, pinturas rupestres y la salinera más grande del mundo.

RUTA POR MULEGÉ

Al llegar por carretera a Mulegé de sur a norte, la primera parada por hacer son las **playas**.

Se puede elegir entre **Santispac** y **El Requesón**. Esta última ofrece una franja de arena en medio de la bahía. Resulta un paisaje muy atractivo además de la experiencia de poder atravesar el mar hasta el islote de enfrente.

Ambas son excelentes opciones para **acampar** y apreciar un espectáculo inolvidable de estrellas.

1

HEROICA

Luego de la playa es momento de visitar la **Heroica Mulegé**. Así se le llama a la población debido a la victoria militar que se tuvo en este lugar contra el ejército de Estados Unidos en 1847. Visita el legendario museo de la prisión. Para comer, la mejor vista está en '**Mariscos Oasis Mulegé**'.

2

SAN IGNACIO

Disfruta del producto típico de la región, los dátiles. En la plaza central te recomiendo el Restaurante Bar '**Rancho Grande**'.

En San Ignacio se filmó la reciente película de José María Tazpik: **Polvo**.

4

El camino en carretera continúa y llegarás ahora a **Santa Rosalía**. Este fue un próspero pueblo minero.

Todo la arquitectura es de estilo francés y es muy pintoresco. Visita la tradicional **panadería** El Boleo y la iglesia de Santa Bárbara.

En su momento Santa Rosalía **fue una de las poblaciones más importantes del país**, fue la segunda en tener energía eléctrica, solo después de la ciudad de México.

3

Luego de las paradas en Santa Rosalía y San Ignacio, es momento de atravesar la Reserva de la **Biosfera el Vizcaíno**.

Con una gran oferta ecoturística, una de las mejores experiencias por vivir es conocer las **pinturas rupestres** ubicadas en San Francisco de la Sierra.

5

GUERRERO NEGRO

Localidad que posee uno de los orgullos nacionales más importantes (y que no mucha gente lo sabe), la **salinera más grande del mundo**.

6

EL SPOT INSTAGRAMEABLE

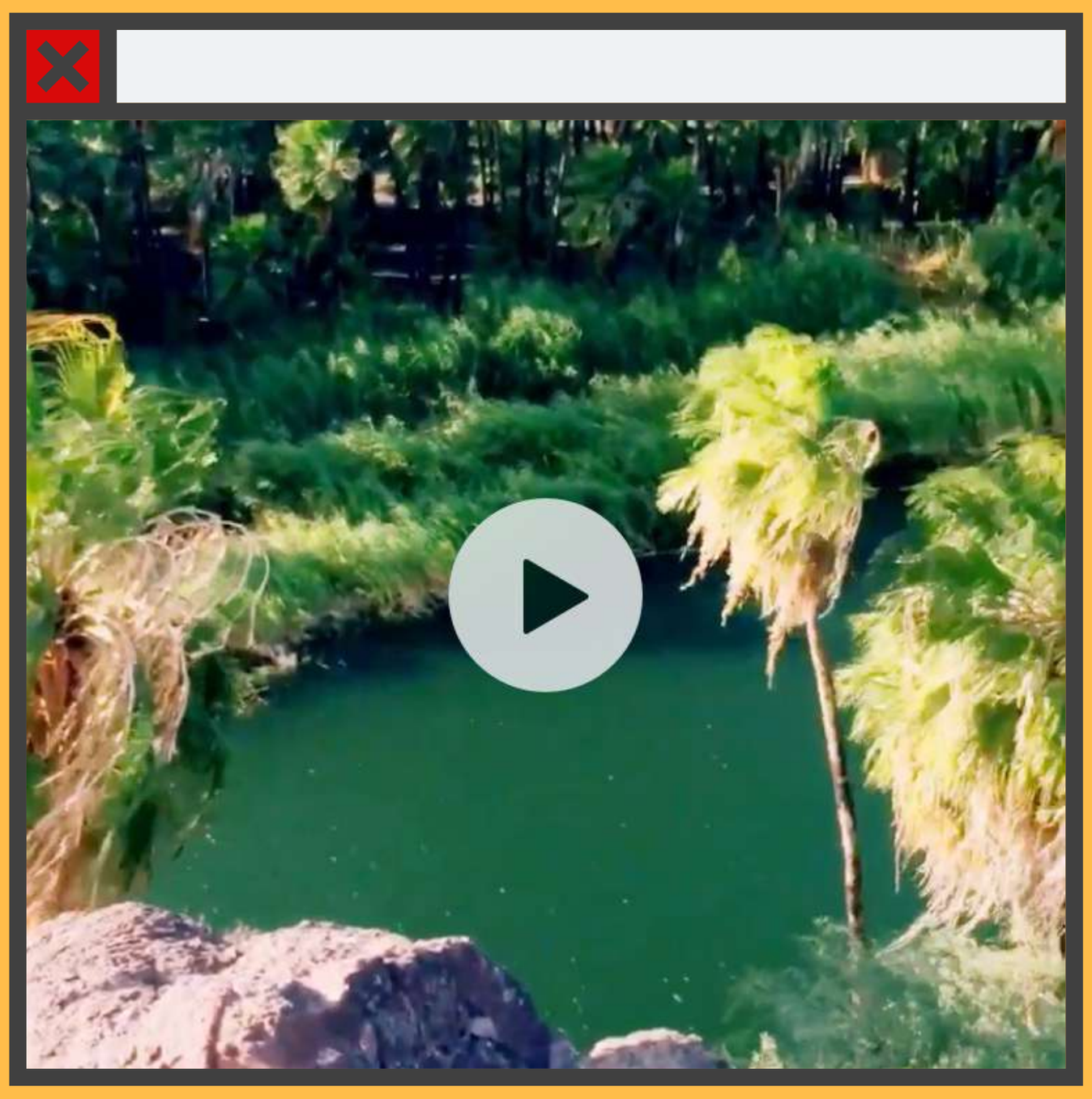

Oasis de Mulegé
Mirador ubicado junto a la iglesia jesuita. La Misión Santa Rosalía de Mulegé fue fundada en el año de 1705, el nombre de la población también se lo dieron los españoles y fue una castellanización del nombre de los antiguos californios para este lugar, "Caaman Cagaleja", cuyo significado es "río entre rocas".

2

LORETO

Mucha historia y asombrosa naturaleza caracterizan a Loreto. Esta es la capital histórica de las Californias. Loreto es un Pueblo Mágico que encanta por su antigua Misión, apacibles calles y hermoso Malecón con postales inolvidables del Mar de Cortés.

RUTA POR LORETO

Aquí comenzó la historia moderna de toda la región. A Loreto se le conoce como "**La capital histórica de las Californias**".

Para hospedarte te puedo recomendar **Hacienda Suites**. Un hotel local con ambiente agradable, desayunos incluidos. También ve a comer a 'La Palapa', lugar típicamente mexicano con excelente carta de mariscos.

El recorrido en este lugar comienza con la visita a las **misiones**.

1

LORETO Y SAN JAVIER

Son dos las misiones que aquí podrás visitar. La de San Javier es una de las construcciones mejor conservadas y más sorprendentes. Antes de arribar a Loreto está la desviación en la carretera para visitarla.

2

MALECÓN

Durante la estancia en Loreto podrás pasear por el principal atractivo que es el centro con su paseo arbolado hasta llegar al malecón. Los atardeceres son maravillosos.

4

El **Parque Nacional Bahía de Loreto** alberga el 80% de la vida marina del Océano Pacífico. Impresionante ¿verdad? Se trata de un conjunto de islas en donde se puede realizar buceo, esnórquel, avistamiento de ballenas, camping, paseos en kayak y más.

Desde el malecón podrás encontrar a los tour operadores para vivir alguna de estas experiencias.

3

Para tener las mejores vistas de la bahía es recomendable visitar el **mirador** de El Chuenque. Una panorámica impresionante del Mar de Cortés.

También para quienes gustan del senderismo, es posible visitar **El Cañón de Tabor** para explorar Loreto entre ríos y cascadas.

5

PARA LLEGAR

La carretera transpeninsular es una excelente opción para llegar a Loreto desde la parte centro y sur del estado, en auto o autobús. También hay aeropuerto internacional y marina.

6

EL SPOT INSTAGRAMEABLE



Marina Puerto Escondido
Quizá el único Pueblo Mágico que tiene un lugar de este nivel, es una de las marinas más exclusivas de México. En Loreto han vacacionado personalidades como Barack Obama y su familia, eligieron este lugar para festejar el cumpleaños de Michelle Obama en enero del 2020. Llegaron en el yate "Seven Seas" propiedad de Steven Spielberg.

3

COMONDÚ

El municipio de Comondú conocido como "El Valle", fue la localidad de importantes pueblos misionales en donde se combinan los paisajes de llanos, oasis y palmeras. Hoy es un importante puerto turístico para el avistamiento de ballenas así como otras actividades de naturaleza.

RUTA X COMONDÚ

Este es el sitio menos explorado del estado. Es el lugar ideal para los viajeros que gustan de las **experiencias de aventura** y el turismo completamente conectado con la naturaleza.

Las primera parada al llegar vía carretera desde La Paz es **Ciudad Constitución**.

Uno de sus atractivos es el bello **Santuario de Nuestra Señora de Guadalupe**.

1

SAN CARLOS

Desde Cd. Constitución se toma la desviación en la carretera hasta llegar a Puerto San Carlos.

Uno de los mejores sitios para ver ballenas. Estas son aguas pertenecientes a Bahía Magdalena.

2

LÓPEZ MATEOS

Hacia el norte también se encuentra el puerto Adolfo López Mateos. Forma igual parte de la misma bahía y con magníficos avistamientos de ballenas.

3

A López Mateos se llega desde la segunda ciudad en importancia de Comondú, **Ciudad Insurgentes**.

Al continuar hacia el norte en la carretera se llegará propiamente a la zona de **los Comundú**, el valle.

Aquí descubrirás las regiones de **San José y San Miguel**. Se pueden conocer las culturas tradicionales del lugar haciendo visitas a los ranchos.

4

La **parte más atractiva** del municipio se encuentra en la zona alta, ya cerca de la siguiente localidad que es Mulegé.

Aquí encontrarás algunas localidades como **San Isidro**.

Podrás conectar con la naturaleza y realizar actividades de aventura. San Isidro es una localidad que se hermana con el lugar más especial: La Purísima.

5

LA PURÍSIMA

En este lugar se presenta la imagen más icónica de Comondú. El Cerro El Pilón es el motivo de que este lugar se llame así ya que por su forma, los jesuitas lo asemejaron con la virgen María y de allí La Purísima.

6

EL SPOT INSTAGRAMEABLE



El Pilón

Con 400 metros de altura, este cerro es el epicentro para las actividades turísticas. Un lugar en medio de arroyos, pozas y una exuberante vegetación que cautiva por completo.
El paisaje de la zona resulta imponente ya que hacia el lado oeste también luce la Sierra de La Giganta. La Misión de La Purísima Concepción se fundó en 1717.

4

LA PAZ



La Paz es espectacular por la cercanía de sus playas y su espléndido malecón. Es la capital del Estado. Aquí también podrás encontrar interesantes museos y muy buena oferta gastronómica.

GUÍA FOODIE

PLAYAS DE LA PAZ
A 5 KM
COROMUEL
A 55 KM
SARGENTO
A 21 KM
PICHILINGUE
A 47 KM
VENTANA
A 27 KM
BALANDRA
TECOLOTE
A 28 KM
TESORO
SALTITO
A 15 KM
A 33 KM
CAIMANCITO
BARRILES
A 9 KM
@escribodeviajes
A 104 KM

RUTA POR LA PAZ

La ciudad **capital de Baja California Sur** ofrece un gran número de opciones para todos los estilos de viajeros.

Playas, historia y cultura son la combinación perfecta para destinar un buen número de días a explorar el destino. La gastronomía también es top, el infaltable es Taco Fish.

Ya en la página previa te mostré la cantidad de playas, con **Cororموuel** como la más cercana y otras más a lo largo de la carretera.

1

BALANDRA

El primer plan que te recomiendo es la visita a esta playa que cada vez es más famosa mundialmente.

Aquí se encuentra el icónico hongo. No dejes de subir el sendero a un costado para tener la mejor vista.

2

MALECÓN

Lo considero el más bonito de México. Con esculturas a lo largo de 3 kilómetros en la parte principal, además de gran oferta de restaurantes y bares. Esta es la vía para tomar carretera rumbo a Pichilingue. En este tramo encontrarás el conjunto turístico **Puerta Cortés**, la mejor opción de hospedaje.

3

En la ciudad también es posible conocer de arte e historia. Son dos museos principales, ambos ubicados en la zona centro.

El **Museo de Arte** de Baja California Sur recién se inauguró en el 2020, presenta arte local y de todo México.

Por otra parte, para descubrir la riqueza histórica de la ciudad y el estado se debe visitar el **Museo Regional** de BCS.

4

Para continuar con la zona de playas recomiendo especialmente **Los Barriles**. La lejanía en la que se encuentra le da un toque mayor de tranquilidad y atmósfera relajada.

Otra favorita es **El Saltito**. Se ubica en la zona de La Ventana y El Sargento. Aquí se encuentran opciones alternativas de hospedaje como el glamping.

5

TODOS SANTOS

Este es el segundo **Pueblo Mágico** del estado y es parte del municipio de La Paz. Es una visita obligada en el trayecto de la capital hacia Los Cabos.

6

EL SPOT INSTAGRAMEABLE



Los mejores atardeceres
Ya sea desde alguna de las playa de La Paz o desde la ciudad (en el Malecón o subiendo al Cerro de la Calavera), el momento del atardecer se vuelve inolvidable. Comparto una cita del muy recomendable libro de Fernando Jordán, *El otro México:* "El espectáculo más extraordinario que disfrutan los turistas en La Paz es el de los ocasos. No hay parte alguna del país donde el crepúsculo ofrezca tan variadas y hermosas características".

4 LOS CABOS

Este municipio del estado de Baja California Sur debe su nombre a la unión de las dos ciudades: San José del Cabo y Cabo San Lucas. Los Cabos ocupan la parte baja de la Península y son reconocidos por sus atractivos de clase mundial.

RUTA POR LOS CABOS

La experiencia por Baja California Sur concluye a todo lujo. En Los Cabos se encuentran algunos de los **hoteles más exclusivos** del planeta.

Sin embargo, más allá de los clichés, aquí también tendrás disponible una **oferta cultural y de naturaleza**.

Vamos a empezar el recorrido en **Cabo San Lucas**. Aquí la opción ideal para hospedarte es el hotel ME.

1

EL ARCO

La primera postal que debes tener es la del arco y vale muchísimo la pena. Te recomiendo el tour en embarcación transparente. Pasa unas horas en las playas del divorcio y del amor. El encuentro del Mar de Cortés y el Pacífico, maravilloso.

2

ANTROS

Cabo San Lucas es la meca de la vida nocturna así que tampoco debes dejar pasar la oportunidad de una noche de fiesta. El antro más icónico es el **Squid Roe**, un año nuevo en este lugar es algo que debe vivirse.

3

De aquí damos paso a la siguiente localidad, **San José del Cabo**.

Se trata de una pequeña ciudad cuyo centro es muy atractivo, de ambiente artístico y relajado. La **plaza central** es muy agradable para caminar por las tardes y probar algo tradicional como elotes, tamales o nieves. Los jueves son de arte y se vuelve una galería al aire libre.

4 Aquí también encontrarás la **Misión**.

La Zona Hotelera de San José del Cabo también tiene lugar para la fiesta en el beach club **Omnia de Vidanta**.

Esta línea de playa es muy extensa y es un sitio ideal para observar los **amaneceres**, por supuesto que hay acceso público sin tener que estar hospedado en algún hotel.

En San José del Cabo recomiendo el **JW Marriott**. Máximo lujo y gastronomía inigualable en su Café des Artistes.

5

SOL DE MAYO

También es posible encontrar ecoturismo. Este es un rancho ecológico en donde se podrá hacer senderismo entre ríos y desierto, podrás descubrir el Cañón de la Zorra.

6

EL SPOT INSTAGRAMEABLE



Corredor turístico CSL-SJC

Son 32 kilómetros de extensión los que separan a ambas ciudades. A todo lo largo de este corredor panorámico se pueden disfrutar de maravillosas vistas. Existe la opción de recorrerlo en transporte público gracias a la Ruta del Desierto. Esta es una buena opción para transportarse desde el aeropuerto que se ubica en San José del Cabo.

TOP 10 BCS

1. Acampar en la playa Santispac de Mulegé
2. Hospedarte en el hotel francés de Santa Rosalía
3. Aventura en Pichilingue en Jet Ski
4. Recorrido en camello en Los Cabos
5. Tour a la Isla Danzante en la Bahía de Loreto
6. Explorar las pinturas rupestres secretas de La Paz a Los Cabos
7. Probar la nieve de pitahaya
8. Tomarte una foto en La Perla del malecón de La Paz
9. Disfrutar de un drink en el Hotel California en Todos Santos
10. Ver ballenas

Ballena gris
-Guerrero Negro (Laguna Ojo de Liebre)
-Constitución (Puerto San Carlos)
-La Paz (Puerto Chale)
Ballena azul
-Bahía de Loreto
BALLENAS
EN BAJA CALIFORNIA SUR
Ballena jorobada
-Los Cabos
@escribodeviajes

A VIAJAR

BCS TE ESPERA

Hasta aquí llega este recorrido por el apasionante territorio de Baja California Sur. Esto sólo ha sido un acercamiento con lo básico para que puedas preparar tu primer viaje a esta región.

Como has podido ver, son muchas las zonas por explorar y es muy importante tener en cuenta las distancias ya que son más extensas de lo que se cree. Para recorrer Baja California Sur de punta a punta, es decir de Los Cabos hasta Guerrero Negro, la distancia es de casi mil kilómetros. Unas 12 horas de recorrido por carretera.

Baja California Sur tiene opciones para todos los gustos. Espero que esta guía sea de utilidad en la preparación de un itinerario inolvidable...

Feliz viaje,

Arturo
@escribodeviajes

GRACIAS

Visita

escribodeviajes.com

Si te gustó mi trabajo te invito a
sumarte a mi comunidad de Patreon,
tu apoyo es muy valioso para mí
patreon.com/escribodeviajes

Te espero en las redes sociales,
comparte esta guía y puedes consultar
conmigo directamente cualquier duda
que te haya quedado
twitter.com/escribodeviajes
instagram.com/escribodeviajes
facebook.com/escribodeviajes

Nos leemos la próxima
¡Hasta pronto!

COPYRIGHT © 2021
ESCRIBO DE VIAJES
BAJA CALIFORNIA SUR, MÉXICO



ESCRIBODEVIAJES.COM